








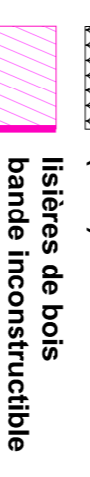



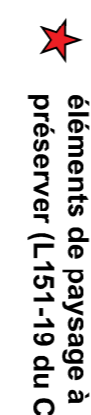
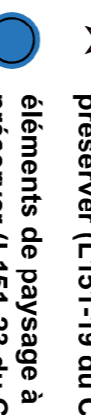




PLAN LOCAL D'URBANISME
 Plan de zonage du hameau Le Rotoir
 1/2500^{ème}

VINCE architectes urbains
 8 rue du docteur Roux - 90200 COMPIEGNE - Tél : 03 94 21 63 61 - vincearchitectes@gmail.com

Arrêté	Enquête publique	Approbation	4.1c
--------	------------------	-------------	-------------

- | | | | |
|--|--|---|--|
|  | zone urbaine |  | Constructions existantes |
|  | zone urbaine dédiée aux activités |  | limite communale |
|  | zone à urbaniser (AU1, AU2, AU3) |  | Bols, forêts |
|  | zone agricole |  | Espaces boisés classés (EBC) |
|  | activité en écart de zone A |  | lisières de bois |
|  | zone agricole proche ou dans les espaces urbains |  | bande inconstructible de 50 mètres |
|  | zone naturelle |  | éléments de paysage à préserver (L151-19 du C.U.) |
| | |  | éléments de paysage à préserver (L151-23 du C.U.) |
| | |  | équipements publics pour l'assainissement secteur protégé de la Vallée de la Remarde |
| | |  | trame de jardins |

